

**СОГЛАСОВАНО**

Начальник Управления образования  
Администрации  
города Переславля-Залесского  
«23» \_\_\_\_\_ 2023 г  
О.Л. Блохина



**УТВЕРЖДАЮ**

Заведующий МДОУ  
«Детский сад «Малыш»  
«23» \_\_\_\_\_ 2023 г  
Л.В. Андреева



**СОГЛАСОВАНО**

Начальник ОГИБДД ОМВД России  
по городскому округу город  
Переславль-Залесский, майор полиции  
«23» \_\_\_\_\_ 2023 г.  
Э.А. Федосеев



**ПАСПОРТ**

дорожной безопасности образовательной организации

**МДОУ «Детский сад «Малыш»**

2023 год

## **Общие сведения**

муниципальное дошкольное образовательное учреждение  
«Детский сад «Малыш»

Тип образовательной организации: дошкольное образовательное учреждение

Юридический адрес: 152025 Ярославская обл., г.о.г. Переславль-Залесский,  
ул. 50 лет Комсомола, д. 11

Фактический адрес: 152025 Ярославская обл., г.о.г. Переславль-Залесский,  
ул. 50 лет Комсомола, д. 11

Руководители образовательной организации:

Заведующий — Андреева Л. В., 8(48535) 3-27-74

Старший воспитатель — Клюквина Е. А., 8(48535) 3-27-74

Ответственный педагог за мероприятия по профилактике детского  
травматизма инструктор по физической культуре Леушева С.А.,  
8(48535)3-27-74

Ответственные сотрудники муниципального органа управления образования  
Главный специалист МУ «ЦОФ» Войдилова А.А., 8(48535) 3-23-52

Ответственные от отдела ГИБДД ОМВД России:

Старший инспектор по пропаганде безопасности дорожного движения  
ОГИБДД ОМВД России по городскому округу город Переславль-Залесский,  
капитан полиции Владимиров Александр Сергеевич , 8 (48535) 3-11-50.  
(ФИО) (телефон)

Руководитель или ответственный работник дорожно-эксплуатационной  
организации, осуществляющий содержание улично-дорожной сети (УДС):  
директор МКУ «Многофункциональный Центр развития города Переславля-  
Залесского» Горелова Наталья Александровна 8(48535)3-04-64  
(ФИО) (телефон)

Руководитель или ответственный работник дорожно-эксплуатационной  
организации, осуществляющий содержание технических средств  
организации дорожного движения (ТСОДД)  
директор МКУ «Многофункциональный Центр развития города Переславля-  
Залесского» Горелова Н.А. 8(48535)3-04-64  
(ФИО) (телефон)

Количество воспитанников — 180 человек

Наличие уголка по БДД — имеется в 8 групповых помещениях

Наличие площадки по БДД — имеется на территории ОУ

Время пребывания детей в образовательной организации: с 07.00 до 19.00

**Телефоны оперативных служб:**

Единая дежурно-диспетчерская служба — 3-11-55;

Пожарная охрана — 112 (01);

Полиция — 02;

Скорая медицинская помощь — 03;

Аварийная газовая служба — 04;

Информационно-диспетчерская служба «ЯрЭСК» — 9-45-67;

Городская служба спасения — 112;

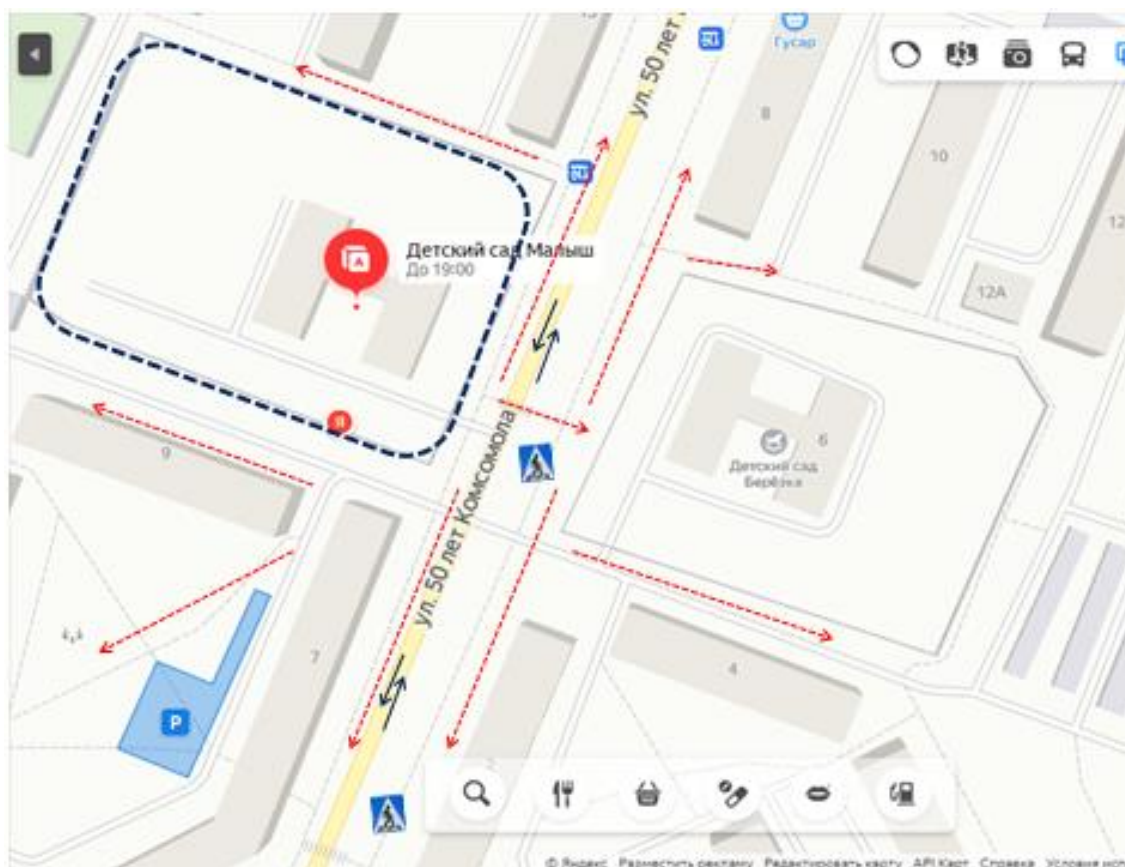
Филиал Поисково-Спасательного Отряда Ярославской области — 3-16-11;

Федеральная служба безопасности — 3-14-02; 3-14-90

## Содержание

- I. План-схемы образовательной организации:
  1. Район расположения ОО, пути движения транспортных средств и детей (обучающихся)
  2. Организация дорожного движения в непосредственной близости от ОУ с размещением соответствующих технических средств, маршруты движения детей (обучающихся) и расположение парковочных мест;
  3. Маршруты движения организованных групп детей от образовательной организации к Центральной библиотеке им. А.П. Малашенко
  4. Пути движения транспортных средств к местам разгрузки/погрузки и рекомендуемых безопасных путей передвижения обучающихся (воспитанников) по территории образовательного учреждения.
  5. Маршрут движения детей и родителей при проведении дорожных ремонтно-строительных работ.

## План-схема района расположения ОО, пути движения транспортных средств и воспитанников



Направление движения детей



Направление движения транспорта

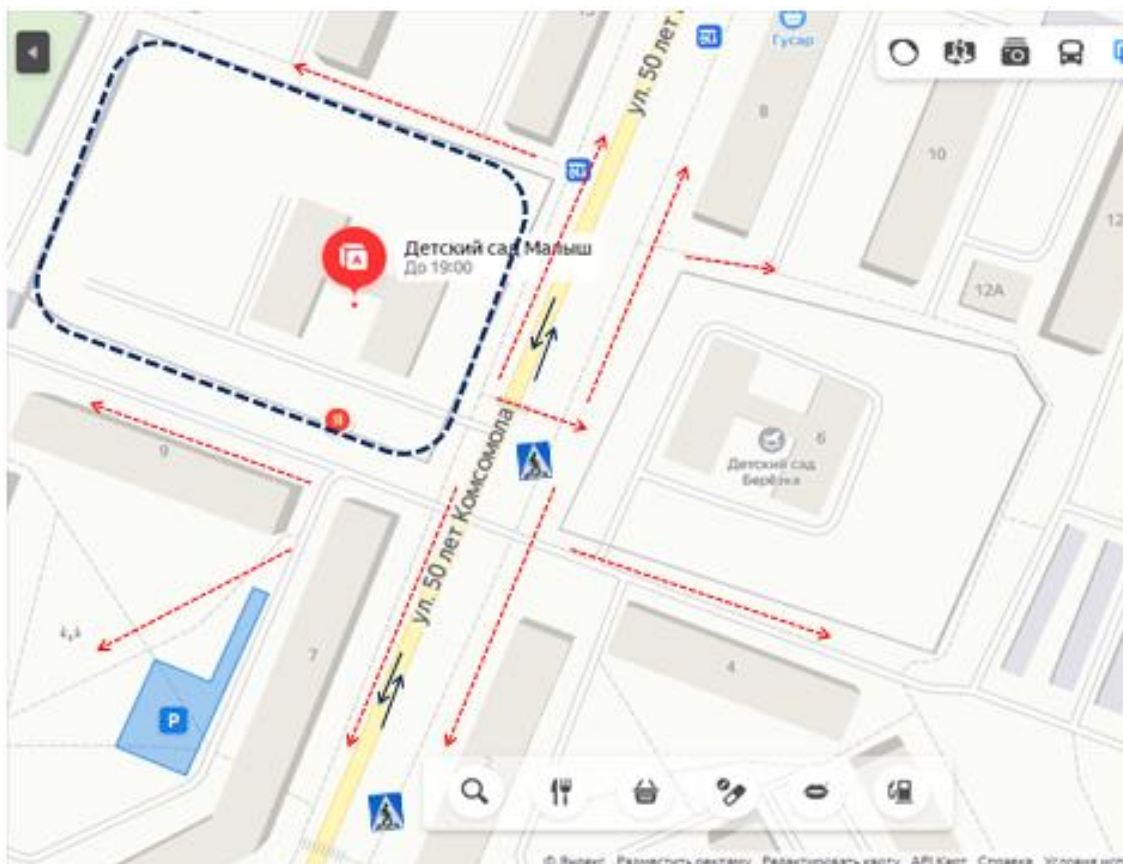









Ограждение территории образовательной организации



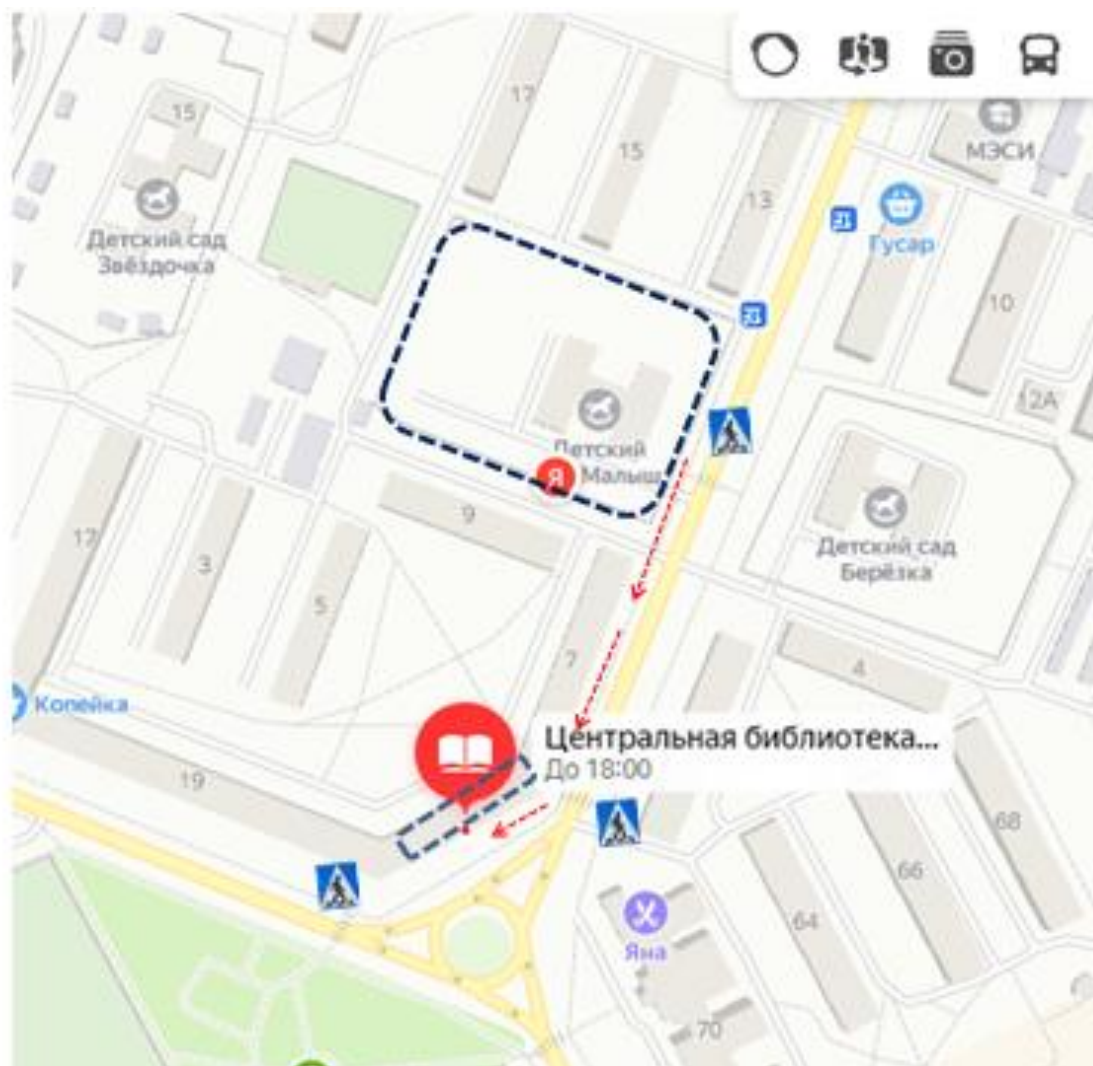
Пешеходные переходы вблизи образовательной организации

## 2. Схема организации дорожного движения в непосредственной близости от образовательного учреждения с размещением соответствующих технических средств, маршруты движения детей (обучающихся)



	Проезжая часть
	Жилая застройка
	Парковка
	Направление движения детей
	Направление движения транспорта
	Ограждение территории образовательной организации
	Пешеходные переходы вблизи образовательной организации

### 3. План-схема маршрута движения организованных групп от образовательной организации к Центральной библиотеке им. А.П. Малашенко

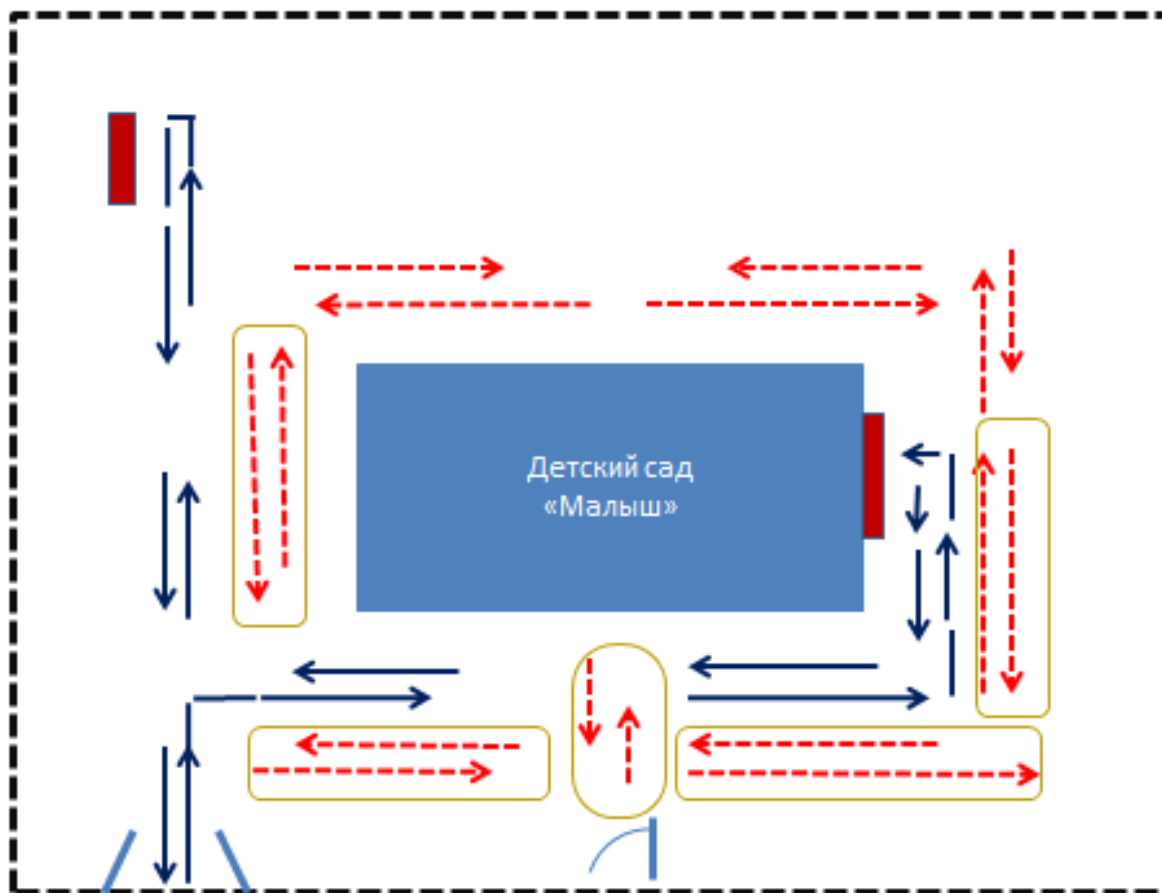


Направление движения организованных групп детей



Территории детского сада и библиотеки

#### 4. Пути движения транспортных средств к местам разгрузки/погрузки и пути детей и родителей по территории образовательной организации



Направление движения транспорта к местам разгрузки/погрузки



Направление движения детей и родителей



Область опасного движения детей и родителей



**План-схема пути движения детей и родителей при проведении дорожных ремонтно-строительных работ вблизи образовательной организации**

